

www.visitordino.com  
(+376) 878 173

Casa de la Muntanya  
Reserva de biosfera  
**ORDINO**  
Ordino

# MAPA D'ORDINO

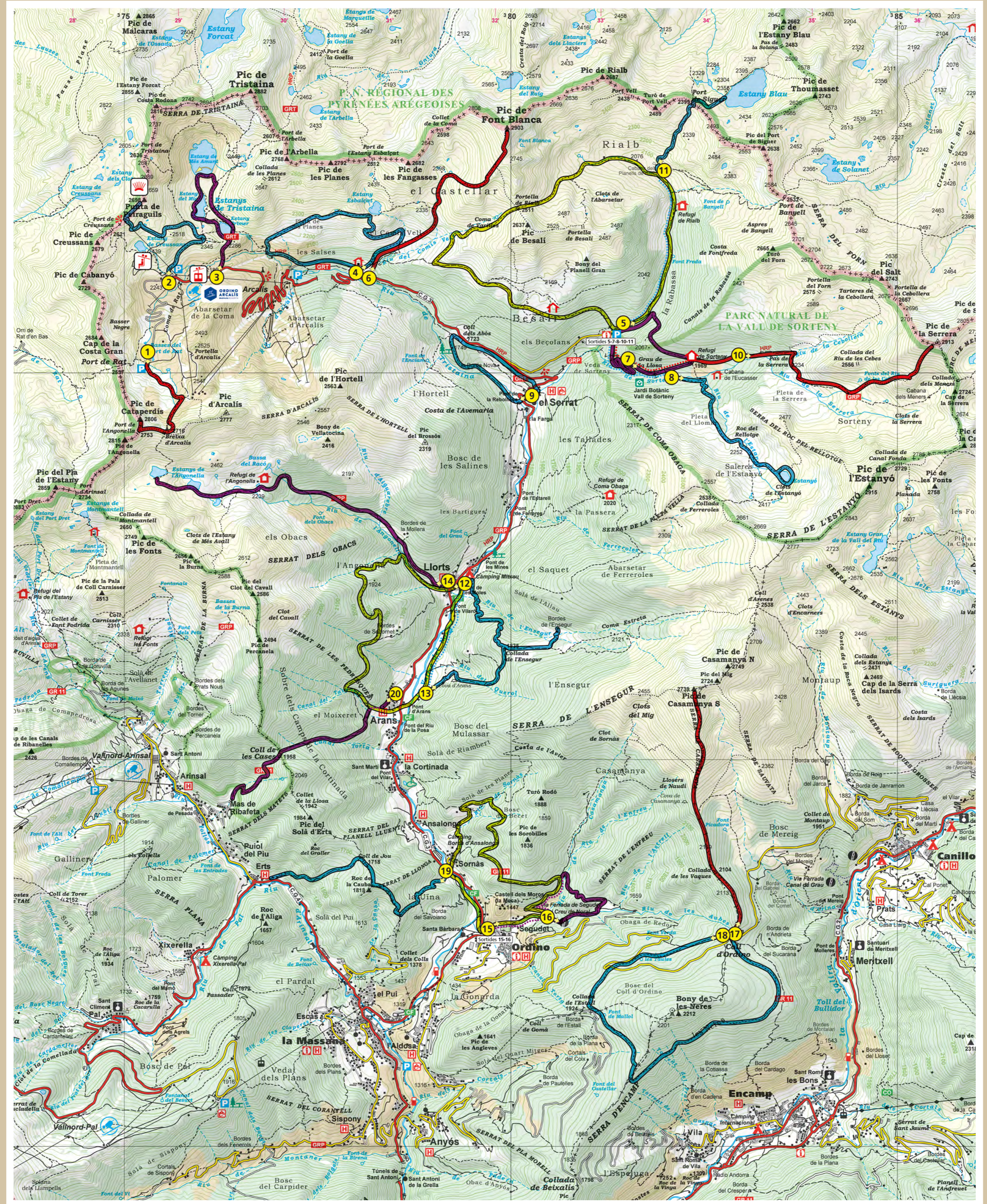


1€

## Equipament recomanat

Equipamiento recomendado / Matériel recommandé  
Recommended equipment


Calçat adequat, aigua, gorra, roba còmoda, impermeable, mòbil, ulleres de sol, crema solar, menjar.  
Calzado adecuado, agua, gorra, ropa còmoda, impermeable, móvil, gafas de sol, crema solar, comida.  
Chaussures appropriées, eau, casquette, vêtements confortables, imperméable, téléphone portable, lunettes de soleil, crème solaire, nourriture.  
Proper footwear, water, cap, comfortable clothes, waterproof, mobile phone, sunglasses, sunscreen, food.



Camins a Ordino			
1	<b>Pic de Cataperdis</b> → Ordino Arcalis	3,64 km	442+/- 3h
2	<b>Mirador solar de Tristaina</b> → La Coma del Forat	2,92 km	475 m+ 470 m- 2h
3	<b>Els Estanys de Tristaina</b> → El Castellar	3,4 km	163 m+/- 2h15
4	<b>L'Estany Esbalçat</b> → El Castellar	4,9 km	445 m+/- 2h45
5	<b>Tomb per la Vall de Rialb</b> → Parcinq de Sorteny	11,35 km	755 m+/- 5h30
6	<b>Pic de la Font Blanca</b> → El Castellar	9,75 km	1050 m+/- 6h
7	<b>Mirador Grau de la llosa</b> → Parcinq de Sorteny	3,7 km	252 m+/- 2h
8	<b>Estany de l'Estanyó</b> → Parcinq de Sorteny	8 km	557 m+/- 3h30
9	<b>El Pont de la Rebolissa</b> → El Serrat	3,3 km	261 m+/- 1h30
10	<b>Pic de la Serrera</b> → Parcinq de Sorteny	12,18 km	1133 m+/- 7h00
11	<b>L'Estany Blau</b> → Parcinq de Sorteny	6,5 km	641 m+ 130 m- 3h30
12	<b>El Roc del Castell</b> → Liorts	7,72 km	614 m+/- 3h40
13	<b>Les Bordes de l'Ensegur</b> → Arans	7,8 km	510 m+/- 3h30
14	<b>Estanys de l'Angonella</b> → Liorts	5,45 km	1010 m+/- 6h
15	<b>El Remugar</b> → Oficina de turisme d'Ordino	6,9 km	534 m+/- 3h15
16	<b>La Creu de Noral</b> → Oficina de turisme d'Ordino	4,8 km	330 m+/- 2h
17	<b>Pic de Casamanya</b> → Coll d'Ordino	7,4 km	760 m+/- 4h
18	<b>El Tomb de les Neres</b> → Coll d'Ordino	8,2 km	198 m+/- 3h
19	<b>Interparroquial Coll de Jou</b> → Somàs	4,18 km	577 m+ 615 m- 2h30
20	<b>Interparroquial Coll de les Cases</b> → Arans	4,74 km	444 m+ 627 m- 2h30

## Info

**112** Rescat de muntanya / Rescate de montaña  
Secours en Montagne / Mountain rescue




Informació, rutes de muntanya, mapes detallats amb GPS i activitats  
Information, itinéraires de montagne, cartes détaillées avec GPS et activités  
Information, mountain routes, detailed maps with GPS and activities

www.meteo.ad

## Llegenda

### Leyenda / Légende / Legend

- Carretera nacional / Carretera nacional / Route nationale / Trunk road
- Carretera local / Carretera local / Route locale / Local road
- Pista asfaltada / Pista asfaltada / Chemin goudronné / Tarmacked path
- Corbes de nivell / Curves de niveau / Courbes de niveau / Level curves
- Limit d'Estat / Limite de Estado / Limite d'Etat / Limit State
- Limit de Parc Natural / Limite de Parc Naturel / Limite de Parc Naturel / Limit natural parc
- Refugi no guardat / Refugio no guardado / Refuge non gardé / Non guarded refuge
- Refugi guardat / Refugio guardado / Refuge gardé / Guarded refuge
- Sender de gran recorregut / Sendero de gran recorrido / Sentier de grande randonnée / Long-distance route
- Àrea de picnic / Área de picnic / Zone de pique-nique / Picnic area
- Oficina de Turisme / Oficina de Turismo / Office of Tourism / Tourist office
- Camí interparroquial / Camino entre parroquias / Chemin intercommunal / Interparish route
- Telecabina / Télécabine / Télésiège / Chairlift
- Mirador solar Tristaina / Mirador solar Tristaina / Belvédère solaire Tristaina / Tristaina Solar viewpoint




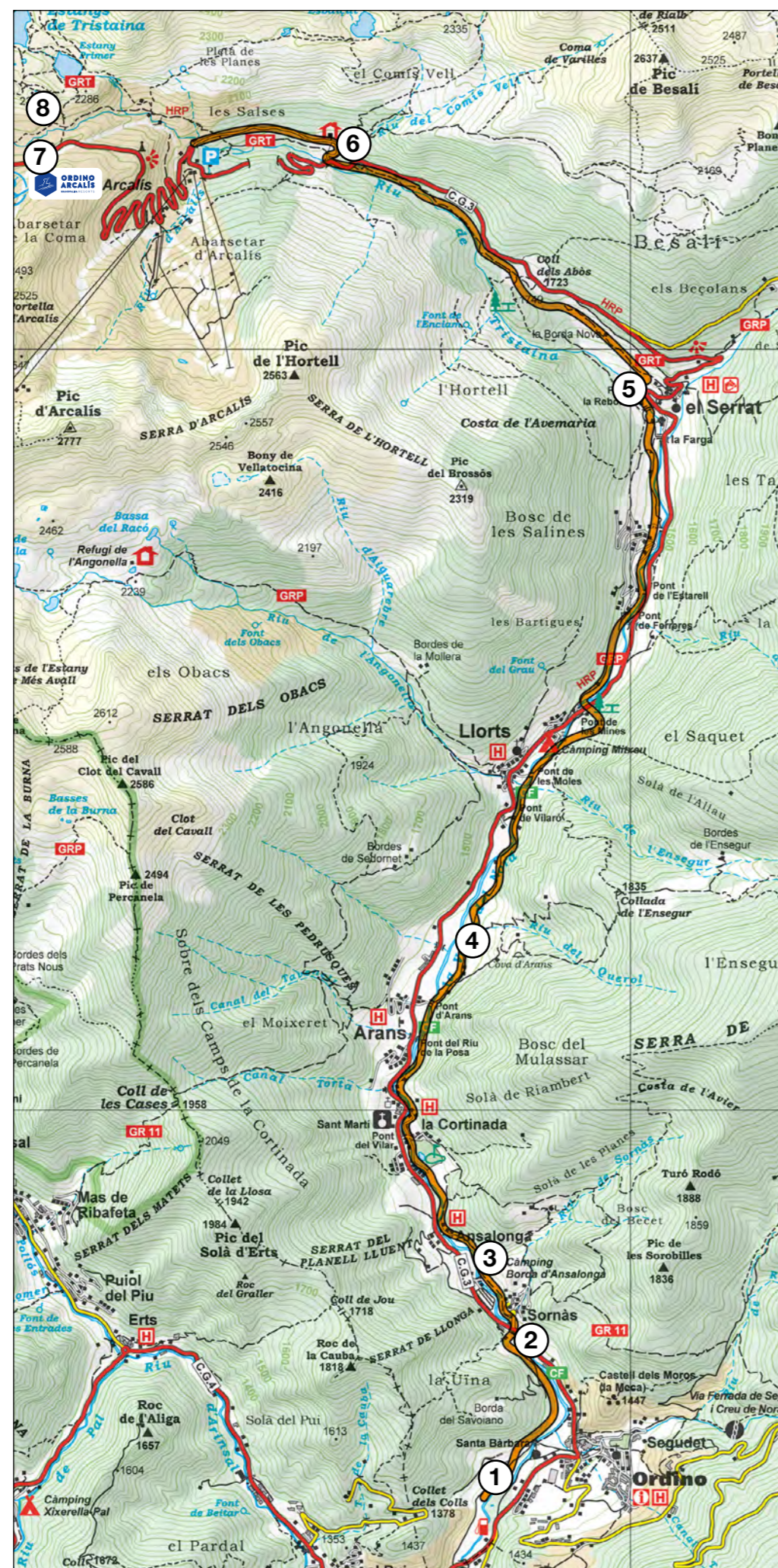

# Riberamunt

ordino



**Un itinerari per la vall d'Ordino en què descobriràs el paisatge, la cultura i la història de tots i cadascun dels pobles de la vall.**  
*Un itinerario por el valle de Ordino en el que descubrirás el paisaje, la cultura y la historia de todos y cada uno de los pueblos del valle.*  
*Un itinéraire par la vallée d'Ordino qui vous permettra de découvrir le paysage, la culture et l'histoire de chacun des villages de la vallée.*  
*An itinerary in the Vall d'Ordino to help you discover the landscape, culture and history of all the villages in the valley.*

<p><b>Informació accessible per a tothom</b></p> <p>Favorim l'igualtat d'oportunitats i l'ús equitatiu per a persones amb diverses capacitats</p>	<p><b>Información accesible para todos</b></p> <p>Favorecemos la igualdad de oportunidades y el uso equitativo para personas con diversas capacidades</p>	<p><b>Information accessible à tous</b></p> <p>Nous favorisons l'égalité des chances et l'utilisation équitable aux personnes ayant diverses capacités</p>	<p><b>Accessible information for everyone</b></p> <p>Promoting equal opportunities and equitable use for people with diverse abilities</p>
---	---	--	--



**Un total de 15 km de camí natural d'accés fàcil per descobrir vint-i-quatre punts d'interès turístic, en què, a través d'una audioguia, en cada punt et faran revivre la història d'aquests pobles fins a unir el passat, present i futur d'un territori que ha estat declarat Reserva de la Biosfera per la UNESCO.**  
*Un total de 15 km de camino natural de fácil acceso para descubrir veinticuatro puntos de interés turístico, en que, a través de una audioguía, en cada punto te harán revivir la historia de dichos pueblos hasta unir el pasado, presente y futuro de un territorio que ha sido declarado Reserva de la Biosfera por la Unesco.*



**Un total de 15 km de sentier naturel d'accès facile pour découvrir vingt-quatre points d'intérêt touristique, dans lesquels, grâce à un audioguide, à chaque point vous revivrez l'histoire de ces villages pour unir le passé, le présent et l'avenir d'un territoire qui a été déclaré réserve de biosphère par l'UNESCO.**  
*A total of 15 km of natural and easy paths takes you to twenty-four points of tourist interest, with audio-guides at each point so that you can relive the histories of these villages and unite the past, present and future of an area that has been declared a Biosphere Reserve by Unesco.*



# ORDINO

Reserva de biosfera



# unesco

Reserve de Biosphère