



1. TAULA D'ORIENTACIÓ



6. FONT DEL MALLOL

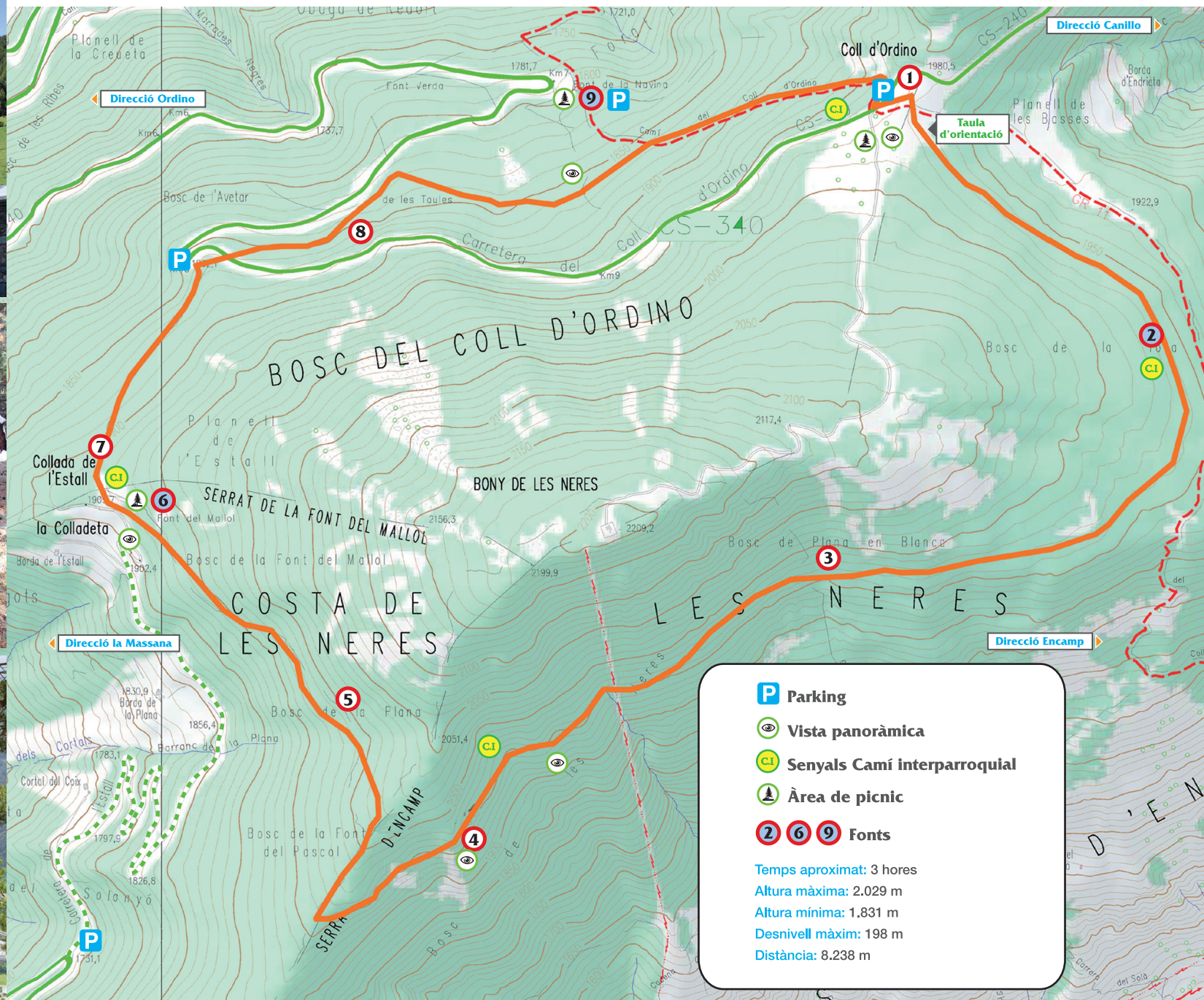


4. VISTA PANORÀMICA D'ENCAMP




CAMÍ INTERPARROQUIAL TOMB DE LES NERES

Canillo, Encamp, Ordino, la Massana



ROVELLÓ



MALLERENGA



MUFLÓ

panoràmiques (4) de la vila i la zona de la Bartra, mentre travessem un bosc de pi roig. En aquesta arbreda s'hi poden apreciar exemplars majestuosos forjats amb unes formes sinuoses, autèntiques escultures enmig de la natura. També sorprenen les vistes úniques del llac d'Engolasters i del Camí de les Pardines, ubicats just a la muntanya del davant, a una alçada d'uns 1.659 metres.

Seguint aquest bosc ple de matisos i sensacions arribem a la vessant massanenca i ens endinsem al **Bosc de la Plana (5)**, on el camí es torna més dens i ben aviat ens veurem envoltats de pi roig i bedolls. Aquest bosc està orientat a ponent i les condicions d'humitat fan que hi puguin créixer bolets. Des d'aquest camí arribem a la **Font del Mallol (6)**, on a part de refrescar-nos i beure aigua també podem reposar al berenador, equipat amb graelles.

Un cop refetes les forces, ens dirigim cap a la **Collada de l'Estall (7)**, un prat obert i ampli, on segons diuen, antigament els cònsols s'hi trobaven per tractar temes d'interès comú. Des d'aquest prat veureu una pista forestal, que és per on haureu d'accedir al Camí del Tomb de les Neres, en cas de voler iniciar el recorregut des de la Massana. La longitud d'aquesta pista és de 2,3 Km.

Des de la Collada de l'Estall entrem al **Bosc del Coll d'Ordino (8)** ja en territori ordinenc. Aquí haurem de creuar la carretera per poder continuar el recorregut. En aquest tram, amb un desnivell destacable, hi trobarem avets que poden arribar fins els 24 m d'alçada. Podem observar unes cavitats als arbres, situades entre els 2 i 4 m d'alçada, que són obra dels picots i que serveixen d'aixopluc i de niu a les mallarengues, als rasiplers comuns i als mussols pirinencs. Trobarem l'enllaç amb el GR que si l'agafem ens durà fins l'àrea de picnic de la **Font de la Navina (9)** equipat amb taules, graelles i una font.

Si seguim, arribarem al punt d'inici del **Coll d'Ordino (1)** amb la seva taula d'orientació panoràmica i el camí cap al **Pic de Casamanya**, un pic emblemàtic i dels més cèntrics del país (2.740 m).



CAMÍ INTER- PARROQUIAL



Canillo · Encamp · Ordino · la Massana

TOMB de les NERES

1.-INFORMACIÓ BÀSICA

Aquest recorregut, de 8 km i un desnivell de 198 m, transcorre pels boscos i prats de les parròquies de Canillo, Encamp, Ordino i la Massana amb una durada aproximada de 3 hores.

2.-RUTA CIRCULAR

El camí el podeu iniciar des de diversos punts i en la direcció que vulgueu, ja que és una ruta circular, tot i que us recomanem l'entrada pel Coll d'Ordino, cap a la vessant de Canillo, per la seva accessibilitat.

3.-MOLTES POSSIBILITATS

Per passejar i córrer és una ruta de nivell moderat. Per descobrir la vegetació, la fauna i els paisatges és una ruta ideal, sobretot si opteu per fer el tram inicial. Per admirar grans paisatges és una ruta que obre l'angular a moltes valls i pics. Per entrenar-vos a alçada és una ruta aliada als esportistes, que permet un entrenament diferent amb uns beneficis molt especials (1.831-2.029 m).

4.-ITINERARI RECOMANAT

El punt de partida més còmode per aparcar el vehicle és a la carretera CS240, al **Coll d'Ordino (1)**. Ho trobareu fàcilment perquè l'inici del recorregut està marcat amb un rètol, que inclou un mapa i la llegenda del recorregut. Iniciem el camí en un gran planell on podem veure una taula d'orientació panoràmica. Des d'aquí podem observar unes balises o fites que marquen el recorregut. Ens endinsem en territori canillenc pel **bosc de la Tosa (2)**, un bosc ideal per a la recerca de bolets, on tenim una font d'aigua. Us aconsellem que empleu les cantimplores, ja que el pròxim punt està situat a la font del Mallol, a la Massana. Aquest primer tram és força pla i apte per a tothom. Potser teniu sort i podeu veure un mulló o un cabirol, ja que tot aquest itinerari és una zona idònia per al seu hàbitat.

Continuem pel camí marcat i passem al **bosc de la Plana blanca (3)**, en territori encampadà tot recorrent la Solana d'Encamp, amb un desnivell que no arriba als 50 metres. Des d'aquí podem observar unes increïbles **vistes**

